



"L'Ouest Américain"

Des Parcs du plateau du Colorado à San Francisco

Découverte géologique 2012 - 17J/15N

Code voyage : **USAW0512**

Prix net forfaitaire à partir de 2990 € avec un groupe de 30 personnes au maximum

PERIODE : du 25 mai au 10 Juin 2012

Circuit réalisable à partir de 15 personnes minimum et avec supplément

L'Ouest Américain fait parti du « rêve américain », qui a pris corps à travers les parcs naturels les plus spectaculaires. Les paysages sont aussi somptueux que contrastés, des cathédrales de grès rose, orange ou violet de Bryce Canyon en Utah, des pics enneigés des Rocheuses du Colorado, des méandres vertigineux du Grand Canyon en Arizona aux vastes plaines désertiques, du Nevada. Et encore faudrait-il mentionner, Arches, Canyonland ou le Canyon de Chelly pour rappeler la formidable concentration d'héritages naturels et culturels d'un Ouest Américain, digne des légendes qu'il a toujours suscitées. Chercheurs d'or, pionniers, cow-boys et Navajos ont forgé au siècle dernier une histoire mouvementée, dont le souvenir est perpétué dans des villes fantômes, devenues musées en plein air. Plus qu'ailleurs, la diversité des richesses géologiques présentées amène un émerveillement permanent.

Ce nouveau programme présenté ci-dessous inaugure une arrivée à Salt Lake City, capitale de Mormons et une sortie par San Francisco. La volonté a été de réduire le plus possible les temps de route, importants et souvent encore nécessaires dans la région pour optimiser les visites des parcs et limiter la fatigue.. Ce programme de présentation peut être légèrement modifié par rapport à la version définitive communiquée ultérieurement. Cette version vous permet toutefois d'avoir une idée très précise des étapes et des visites proposées.

Ce circuit 2012 a de nouveau été élaboré pour une découverte approfondie des sites visités. En effet, il est prévu de passer un jour plein ou deux jours dans certains parcs pour pouvoir aller plus loin dans l'étude de ceux-ci. Tous les parcs nationaux que vous découvrirez sont particulièrement bien équipés et il y est très facile de s'y déplacer, les marches proposées seront sans grande difficulté.

Jour 1 : PARIS ou NICE → ESCALE EUROPE → SALT LAKE CITY

Rendez-vous des participants aux aéroports de Nice et Paris. Enregistrement et envol à destination de Salt Lake City via une escale européenne et une aux Etats Unis. Déjeuner et deux collations servis à bord. Arrivée à Salt Lake City en fin de cette longue journée de voyage. Accueil à l'arrivée à l'aéroport et transfert à l'hôtel.

Logement, dîner et nuit. Hôtel: 'Comfort Inn Airport SLC' (http://www.comfortinn.com/hotel-salt_lake_city > Utah)

Jour 2 : SALT LAKE CITY / MOAB / CANYONLAND (485 km - 8h20)

Petit déjeuner puis départ pour Traversez l'Utah en direction des parcs du sud. Déjeuner libre en cours de route.

Visite de **Canyonlands**. Ce site est séparé en 4 sections, Island in the Sky, Needles, Maze et Rivers. Les panoramas sur le Colorado River y sont superbes notamment ceux de **Desolation Point**. Installation, Dîner et nuit à Moab.

Les visites prévues : **Canyonland National Park** et **Dead Horse Point** se trouvent dans le vaste triangle formé par le confluent du Colorado et de la Green River. Les deux fleuves ont creusé dans cette région un bassin de 65 km de large et de 600 m de profondeur, transformant ainsi le nord du plateau du Colorado en une série de formations rocheuses fantastiques, aussi impressionnantes que celles du Grand Canyon. Le paysage offre une grande variété de buttes et de mesas.



La jonction entre le Green River et le Colorado est un site particulièrement imposant par la beauté des paysages et par l'impression d'immensité, d'espace, qui se dégage du façonnement des différentes couches géologiques de l'ère primaire et du début de l'ère secondaire érodées et entaillées par les deux fleuves. La forme tabulaire du plateau du Colorado est accentuée par les couleurs variées des roches. Au loin, les premiers sommets vus de « Island in the Sky », représentent des volcans récents mais aussi les premiers contreforts de la chaîne de l'Overthrust Belt, qui est venu chevaucher le plateau du Colorado. Installation à l'hôtel 'Big Horn Lodg' (<http://www.moabbighorn.com>) à Moab (ou similaire). Dîner et logement à l'hôtel.

Jour 3 : MOAB / ARCHES / MOAB



Visite de **Arches National Park**. Il abrite d'étranges formations rocheuses que la nature s'est amusée à modeler en de gigantesques arches naturelles d'une belle couleur ocre-rouge. On y trouve le plus grand nombre d'arches naturelles du pays.

Le parc s'étend sur près de 300 km² et regroupe 88 monuments de pierre.

Déjeuner libre et pique-nique organisé.

Situé sur le plateau du Colorado, le **Parc National des Arches**, est aussi l'un des sites où nous pourrions admirer les magnifiques morphologies si typiques de l'Ouest américain. La nature des strates du plateau (couches de sel recouvertes de grès), la tectonique (fracturation importante), l'érosion éolienne et l'altération (glace et eau) récentes sont les différents acteurs qui ont contribué à la formation des Arches à travers les Grès Entrada et Navajo. **La faille de Moab** qui détermine la vallée de l'ouest du parc est un témoin de la tectonique qui a déformé récemment le plateau. Dans la matinée après nous être arrêtés à « Park Avenue », nous irons admirer « **Delicate Arch** » par une marche à travers la nature ouest américaine (les personnes ne désirant pas faire la marche pourront observer également cette merveille minérale en restant dans le car qui les conduira à un point de vue). Le déjeuner se fera en pique nique dans le parc. Nous irons ensuite visiter le « **Devil's Garden** » et les « **Windows** ». Retour à l'Hôtel à Moab, dîner au restaurant et logement.

Jour 4 : MOAB / MOMUMENT VALLEY / KAYENTA (275 km - 4h40)



Départ pour **Monument Valley**. Vous vous trouverez dans un décor de collines rouge-sang. Visite de ce site impressionnant, lieu de tournage de nombreux films de cow-boys. Cette plaine désertique de 40 km sur 25 est hérissée de monolithes de grès gigantesques.

Avec ses buttes sauvages et ses énormes cheminées de grès qui atteignent 335 à 610 m de haut, Monument Valley est un des phénomènes naturels les plus extraordinaires des Etats Unis. John Ford y a tourné « la Chevauchée Fantastiques », « la Charge Héroïque » et « la Poursuite Infernale ».

Site féérique dans la réserve des indiens Navajo, Monument Valley présente là aussi des figures, des formes, typiques de l'action de l'érosion sur les épais couches horizontales du plateau du Colorado. Les grès Navajo, sont découpés par des fractures et érodés par l'action du gel et du vent. Il en résulte des buttes témoins

caractéristiques, qui se dressent vers le ciel bleu du désert de l'Utah. Le circuit proposé dans ce site permettra de se familiariser avec les effets de l'érosion et du temps sur les couches gréseuses du plateau.

La visite se fera avec un tour en jeep avec les indiens Navajo suivi d'un déjeuner Barbecue (BBQ) où vous pourrez goûter quelques spécialités.

Installation en fin d'après-midi à votre hôtel. Dîner et nuit à Kayenta au 'Best Western Wetherill Inn' .

(http://www.bestwestern.com/prop_03135)


En étude : hébergement au View Hotel, splendide et unique établissement sur le site de Monument Valley.

Jour 5 : KAYENTA - CHINLE / CANYON de Chelly (110 km - 2h15)

Petit déjeuner et départ pour une journée consacrée au Canyon de Chelly, aux parois abruptes de grès rouge dont le « Spider Rock » (rocher araignée) forme une aiguille de près de 300 mètres de hauteur. Plusieurs arrêts sont prévus pour découvrir ce merveilleux petit canyon.

Juste à l'Est de Chinle, dans le Canyon de Chelly, les indiens Anazasis ont laissé des traces de civilisation, des constructions sous des cavités creusées naturellement par l'érosion dans les grès Navajo. Nous irons observer grâce aux belvédères localisés au-dessus du canyon les figures sédimentaires des dunes de sables fossiles de l'ère secondaire reposant en discordance sur les terrains de l'ère primaire.

Situé en pleine réserve Navajo, ce canyon est un endroit sacré pour les indiens car c'est ici que Kit Carson gagna la bataille contre les Navajos après les avoir affamés. Au fond du canyon, on trouve plus de 60 ruines de villages indiens construits entre 350 et 1300 par les indiens Pueblos. Les indiens Navajos ont commencé à occuper le canyon vers 1700 après avoir attaqué les villages indiens pueblos et les établissements espagnols des environs. Déjeuner libre en cours de journée.



Dîner et nuit à Chinle au 'Best Western Canyon de Chelly Inn' (<http://www.canyondechelly.com>)

Jour 6 : CHINLE / HOLBROOK & PETRIFIED FOREST (200 km - 3h)

Départ de Chinle vers **Petrified National Forest**, ainsi nommée en raison de ses arbres transformés en pierre qu'une immense forêt recouvrait il y a 225 millions d'années.

La forêt pétrifiée est un endroit fabuleux. Le désert présente ici des couleurs multiples (« Painted desert ») qui s'amplifient ou non selon l'exposition du soleil. En fait, il y a 225 Ma, au Trias, une forêt entière a été ensevelie dans des argiles. Les fluides chargés en silice ont remplacé l'eau des cellules végétales, et la fossilisation a fait le reste avec le temps. Aujourd'hui, grâce à l'action du vent et du gel, les troncs de ces arbres nous réapparaissent, silicifiés, aux couleurs multiples.

Il est formellement interdit sous peine d'emprisonnement de récolter le moindre morceau de bois silicifié. Nous nous arrêterons à la sortie du Parc dans des magasins pour satisfaire les envies de collectionneurs. Déjeuner libre en cours de journée.

Route pour **Holbrook**. Installation à ' l'Hôtel Days Inn' (ou similaire). Dîner et logement à l'hôtel

"Best Western Adobe Inn" (book.bestwestern.com/bestwestern/productInfo.do?propertyCode=03008)

Jour 7 : HOLBROOK / Meteor Crater / Grand Canyon (290 km - 3h40)

Sur la route du Grand Canyon, découverte de **Meteor Crater** (ce cratère d'une circonférence de 4,5 km, d'un diamètre de 1260 m et d'une profondeur de 175 m causée par la chute d'une météorite, il y a 25 000 ans). le Grand Canyon, situé à 2125 mètres d'altitude, est le résultat de millions d'années d'érosion par le vent et les eaux. Entouré d'une magnifique forêt, le Canyon semble comme protégé par cet écran de verdure. La **rivière Colorado** s'écoule plus de 1500 mètres plus bas! Ce sera là un des points forts de votre voyage.

Déjeuner libre en cours de journée.

En début d'après midi, continuation vers le **Grand Canyon du Colorado** avec une première visite du Grand Canyon que l'on considère comme l'une des sept merveilles naturelles du monde.

Dans le grand Canyon, célèbre pour ses dimensions, vous allez être impressionné par les marqueurs géologiques qui nous renseignent sur l'histoire du Plateau du Colorado. Mais aussi sur l'histoire de notre planète depuis plus d'un milliard d'années. Une marche de fin de journée sur la crête sud pour une observation de l'une des plus belles merveilles du monde nous permettra de profiter également des couleurs chaudes du soleil rasant. Un vrai spectacle. Installation à '**Holiday Inn Express**' a Kayenta ou similaire. Dîner et logement.

<http://www.ichotelsgroup.com/h/d/ex/1/en/hd/gcnaz?irs=null>



Jour 8 : Grand Canyon / Page (225 km - 3h50)

Matinée libre à Grand Canyon village. Vous pourrez selon vos envies (en option) : voler dans le canyon (01H00) faire une petite marche sur le bord du canyon, ou encore profiter du musée et des magasins d'art indien.

Le canyon serpente sur 466 km à travers le plateau boisé de Kaibab, sa plus grande profondeur est de 1 600 m et sa largeur varie entre 1,5 km et 30 km.

Déjeuner libre. Plusieurs arrêts sont prévus sur le bord du canyon. Puis, continuation en direction de **Page**. Arrêts sur les bords du **Lake Powell** et au barrage de **Glen Canyon** en arrivant.

Installation à l'Hôtel '**Best Western Arizona Inn**' (ou similaire). Dîner western et logement.

http://www.bestwestern.com/prop_03125

Jour 9 : PAGE / LAC POWELL

Départ pour une croisière sur le très beau **lac Powell** jusqu'au **Rainbow Bridge**. Déjeuner libre avec pique nique préparé. Retour de la ballade en début d'après-midi et retour à l'hôtel. Vous aurez un peu de détente et de repos pour souffler un peu sur ce long voyage. Diner et nuit à Page.



Jour 10 : PAGE / BRYCE (240 km - 4h10)

Le matin, belle traversée de prairie en direction de **Bryce Canyon**, l'un des plus beaux parcs naturels de l'Utah. Déjeuner libre en arrivant. L'après-midi, visite de ce site découvert par les **Mormons** au siècle dernier. Les formes, les couleurs et les nuances de la pierre et des fameux **Pink Cliffs** changent constamment de l'aube au crépuscule.

Départ pour la visite de **Bryce National Park**, immense cuvette large de 24 km, constituée d'une douzaine d'énormes amphithéâtres naturels renfermant des cathédrales, des flèches, des murs percés d'ouvertures, étranges formations rocheuses sculptées dans le calcaires par l'érosion et dont certaines ressemblent à d'immenses pièces d'un jeu d'échecs.



Là encore, nous allons toucher une merveille de la nature, les couches rouges et orangées du Mésozoïque (Crétacé) du Plateau, ont été soulevées puis érodées en des milliers de cheminées de fées. Nous ferons ici le point en face de ce merveilleux panorama, sur la géologie du Plateau du Colorado, qui n'aura plus alors de secret pour vous.

Déjeuner libre. En fin d'après midi, retour à votre hôtel. Dîner et nuit au 'Bryce Valley Inn'

(<http://www.brycevalleyinn.com>).

Jour 11 : BRYCE / BRYCE CANYON

Poursuite de la visite. Une ballade sera organisée pour une découverte plus en profondeur du site.

A l'Ouest de **Bryce Canyon**, nous allons recouper le chevauchement (Overthrust Belt) des roches de l'ère primaire de couleur grise sur les couches rouges jurassiques du Plateau du Colorado.

Nous entrerons ensuite dans le **Grand Bassin** (« Basin and Range du Nevada »).


Dans les calcaires de l'ère primaire la grotte Lehman renferme des merveilles naturelles. Nous irons visiter cette curiosité géologique dans l'après midi.

Déjeuner libre en cours de journée.

En fin d'après midi, retour à votre hôtel. Dîner et nuit au 'Bryce Valley Inn'

Jour 12 : BRYCE CANYON / ZION - LAS VEGAS (400 km - 5h30)


Départ vers le plus ancien parc de l'Utah : **Zion Canyon** avec ses rochers en formes de cathédrales et sa faune très variée. Certaines parois s'élèvent à plus de 1000 mètres d'altitude.



Arrêt pour la visite du parc. Pique nique en cours de visite.

Poursuite vers Las Vegas. Diner et nuit à **Las Vegas** à l'hôtel 'Circus Circus' (<http://www.circuscircus.com>)

En option sur place pour la soirée, une découverte de Las Vegas pourra être organisée avec votre chauffeur.



Jour 13 : LAS VEGAS / Death Valley / MAMMOTH LAKE (585 km - 7h50)

Départ en direction de **Pahrump** et de **Shoshone**, à travers le **désert du Nevada**. Entrée en **Californie** et descente vers la fameuse '**Death Valley**', la Vallée de la Mort. Le paysage est si désert que les premiers cow-boys à l'avoir

traversé disaient de lui : "Pas un ruisseau pour y boire, pas un arbre pour s'y pendre". Vous découvrirez **Badwater Point**, le point le plus bas de la vallée, **Furnace Creek**, les dunes de sable de **Stovepipe**.



Death valley est une vaste dépression formée de déserts rocheux où l'on découvre, sans s'y attendre, de nombreuses sources. C'est l'une des régions les plus chaudes du globe, couvrant une superficie de 7 720 km², avec une mer intérieure vieille de millions d'années dont subsiste une couche de sédiments salés de 2 m d'épaisseur, le « salt pan ». c'est également le point le plus bas des Etats-Unis (86 m au-dessous du niveau de la mer). Arrêts aux points d'intérêt tels que Zabriskie Point, Furnace Creek...

A l'ouest de Las Vegas, le chevauchement (Overthrust Belt) des roches de l'ère primaire (Paléozoïque) de couleur grise sur les couches rouges jurassiques du Plateau du Colorado est très bien exprimé dans les Spring Mountains. Nous nous arrêterons à cet endroit avant de rentrer dans le Grand Bassin ou 'Basin and Rang », matérialisé par des alternances de plaines désertiques et de monts. La vallée de la Mort est l'une de ces plaines, située en dessous du niveau de la mer et remplie de sel.

Déjeuner libre sur place puis continuation sur **Mammoth Lakes**, lieu de villégiature très apprécié des américains l'hiver comme l'été pour ses nombreux lacs à proximité. Installation à l'Hôtel « Sierra Nevada Rodeway Inn » (ou similaire). Dîner et logement.

Jour 14 : MAMMOTH LAKE / YOSEMITE NATIONAL PARK / YOSEMITE (200 km - 2h40)

Départ pour le Yosemite National Park. C'est une véritable splendeur avec ses cimes et ses pics découpés, ses imposantes futaies de séquoias, ses forêts de pins, ses prairies en altitude parsemées de fleurs, ses chutes d'eau tumultueuses, ses sentiers et ses routes panoramiques. Marqué par de considérables différences d'altitude (600 à 4 000 m), le parc est le refuge d'une faune variée : cerfs et chevreuils, ours bruns et coyotes, blaireaux, écureuils, marmottes, etc.

Entre le Grand Bassin et le Pacifique, on rencontre tout d'abord une haute chaîne de Montagne : la Sierra Nevada, constituée essentiellement de granites de l'ère secondaire, témoins d'une zone de subduction au large du continent nord-américain. Ces granites sont aujourd'hui soulevés, encore une expression de la tectonique récente de l'Ouest américain (extension), et érodés par d'anciens glaciers. Ceci est particulièrement bien visible dans le Parc Yosemite. Plusieurs arrêts panoramiques nous permettront de mieux appréhender ces vallées glaciaires.

Installation à l'Hôtel « Cedar Lodge Resort » (ou similaire), dîner et nuit.

Jour 15 : YOSEMITE / POINT REYES / SAN FRANCISCO (240 km - 4h00)

Route pour San Francisco. Traversée du Golden Gate Bridge qui est l'un des plus beaux ponts du monde pour découvrir la côte nord et la faille de **San Andreas**. Déjeuner libre en cours de route.

Entre la Sierra Nevada et le Pacifique, on rencontre tout d'abord la Grande Vallée, puis les Coast Ranges, et à l'Ouest de San Francisco, la faille de San Andreas qui limite la plaque pacifique de la plaque nord américaine. Celle-ci se déplace lentement vers le nord par rapport au continent nord américain. Cette faille majeure est très bien exprimée dans la morphologie.

Dans le Parc de Reyes Point, au nord-ouest de San Francisco, nous pourrions observer l'ampleur de cette faille, limite de plaque, qui a provoqué en 1906 le grand tremblement de terre de San Francisco.

Ce site sera un point extrême, à l'ouest de notre parcours géologique et sera l'occasion de replacer l'ensemble de nos observations par rapport à la tectonique des plaques de cette région.

Installation à votre « Hôtel Sam Wong Hotel » (ou similaire), Dîner d'adieu sur le Fisherman's Wharf. Logement à l'hôtel.

Jour 16 : SAN FRANCISCO / EUROPE / PARIS

Petit déjeuner américain. Première partie de matinée libre et avant le transfert à l'Aéroport, nous ferons une petite visite sous forme de tour panoramique de San Francisco en fonction du temps disponible. Déjeuner libre.

Vol retour direct l'après midi en survolant les états Unis et la nuit suivante pour rejoindre l'Europe. Avec prestations à bord.

Jour 17 : VOL RETOUR → Arrivée EUROPE / PARIS ou NICE

Petit déjeuner à bord. Arrivée en Europe puis correspondance vers Paris ou Nice.

Fin des prestations de Cap au Sud-Evasion Les parcs visités



Information sur formalités : chaque voyageur doit obtenir une pré-autorisation d'entrée au USA, au plus tard 72h avant son départ, en créant un dossier sur le site officiel : <https://esta.cbp.dhs.gov>. Les femmes mariées sont invitées à utiliser leur nom de jeune fille lors de leur inscription à un voyage : il doit en effet figurer sur les billets d'avion, le formulaire ESTA et être utilisé pour les différentes formalités de sécurité obligatoire pour l'accès aux USA (informations complémentaires des procédures APIS, Secure Flight,- coût payant 14 USD par personne)

Passeport à lecture optique datant d'avant le 26/10/05 ou à données biométriques

Tarifs TTC incluant taxes aéroport & surcharges carburant au 20/04/2011(base 1 US\$ = 0.70€ au 14 04 2011 et jusqu'à 0.72€ max.)

Départ Paris et Nice	Circuit Géologique 17J /15 N Code voyage : USAW0512		Option : Supplément single	
Tarif sur la base de 30 personnes	2990 €	19.613 F	585 €	3827 F
Tarif base de 25 à 29 personnes	3080 €	20.203 F	585 €	3827 F
Tarif sur la base de 20 à 24 personnes	3290 €	21.581 F	585 €	3827 F
Tarif sur la base de 18 à 19 personnes	3480 €	22.827 F	585 €	3827 F
Tarif sur la base de 15 à 17 personnes	3650 €	23.942 F	585 €	3827 F

CAP AU SUD EVASION S'ENGAGE A ASSURER LES PRESTATIONS SUIVANTES :

- ❖ Les vols Paris ou Nice / Etats-Unis aller et retour sur vols réguliers via une capitale européenne
- ❖ Les transferts, accueil et assistance de nos représentants sur place
- ❖ L'hébergement en chambre double, Hôtels 3***, et quelques motels de même catégorie lorsque des hôtels ne sont pas disponibles sur la zone
- ❖ L'autocar privé de grand tourisme avec air conditionné
- ❖ L'accompagnement sur tout le voyage par votre conférencier chercheur géologue français pour ce voyage à thème, spécialiste de cette région « Parcs de l'Ouest Américain »
- ❖ Les entrées et visites aux parcs nationaux : Canyonlands, Arches, Petrified Forest, Monument valley, Grand Canyon, Bryce Canyon, Death Valley, Yosemite, Reyes Point. Avec également à Canyonland Météor Crater et Dead Horse
- ❖ Les excursions spéciales mentionnées au programme avec en particulier la croisière sur le Lac Powell et l'excursion Jeep 4X4 à Monument Valley avec déjeuner BBQ
- ❖ Le voyage en demi-pension : Petit déjeuners continentaux (avec quelques American Breakfasts) et dîners à compter du jour 2 (car repas dans l'avion le premier jour en soirée) au petit déjeuner du J16
- ❖ L'organisation des piques niques dans les parcs par votre accompagnateur avec caisse commune
- ❖ Les assurances assistance, rapatriement, responsabilité civile incluse
- ❖ Les taxes locales
- ❖ Le carnet de voyage avec livret géologique inclus
- ❖ Un guide de voyage « L'OUEST AMERICAIN » par chambre
- ❖ Une réunion de préparation au voyage avant le départ (à Nice uniquement)
- ❖ Les taxes d'aéroport et de surcharge carburant connues à ce jour, au 18 avril 2011

NOS PRIX NE COMPRENNENT PAS

- ❖ Les boissons (sauf le café), les dépenses personnelles et les pourboires, usuels et obligatoires aux Etats-Unis : prévoir environ 3 à 4\$ / jour / personne pour le chauffeur
- ❖ Tous les déjeuners excepté le J4 (beaucoup de déjeuners seront fait sous forme de pique niques sur place car ce circuit est en pleine nature. Une caisse commune sera créée pur l'achat des denrées pour ces piques niques)
- ❖ Les services d'un guide-accompagnateur américain francophone (uniquement présent sur groupe > 30 Pers. Non programmé sur ce voyage à ce jour)
- ❖ Le port des bagages excepté à Las Vegas
- ❖ L'assurance annulation et perte de bagages en option : 75 €
- ❖ Le survol en option du Grand Canyon en hélicoptère ou avion (tarif indicatif : \$165 en 2011)
Cette prestation n'est pas gérée par CAP AU SUD EVASION, elle est en option et à prendre et à régler directement sur place.
- ❖ L'adhésion individuelle à Cap au Sud-Evasion pour l'année 2012, soit 8 € par personne

Informations complémentaires :

- La réduction en chambre triple (2 grands lits doubles) : - 92 € par personne.
- La réduction en chambre quadruple (2 grands lits doubles) : - 140 € par personne.
- Le supplément pour une chambre individuelle qui est de : + 585 €

Conditions de réservation et d'inscription :

Cette offre est valable à partir du 30 04 2011 et en fonction des places disponibles. Il est prévu entre 20 et 25 personnes sur ce départ avec toutefois un maximum de 29 participants pour ce circuit et il n'y aura pas d'autres départs en 2011 ni en 2013 pour un circuit :

« L'Ouest Américain géologique »

Pour s'inscrire : A faire sur le formulaire électronique sur notre site : www.capsud-evasion.fr en indiquant le code de voyage indiqué sur votre programme détaillé. Après validation de votre part, nous recevrons automatiquement un mail avec votre fiche d'inscription remplie.

- Sélectionner l'onglet : inscription en ligne
- Remplir le formulaire d'inscription en bien indiquant le code du voyage : USAW0512
- Envoyer votre règlement d'acompte par courrier postal à l'adresse indiquée (900€). A envoyer après inscription sur le site avant le 30/10/2011.

L'inscription à un de nos voyages par notre site internet vaut acceptation de nos conditions de voyage, générales et particulières, qui sont disponibles sur celui ci. Nous vous invitons à les consulter.

Votre validation fait office d'acceptation contractuelle pour les conditions de vente indiquées sur nos voyages. Une copie papier signée de votre fiche d'inscription sera à nous retourner plus tard pour compléter votre dossier. Il n'est pas nécessaire de le faire lors de l'inscription

Règlement acompte : **30% d'acompte sont demandés sur ce départ du 25 mai 2012.**

Tarifs : Merci de calculer votre acompte sur le prix de 2990€ valable pour un groupe de 25 à 29 personnes. Le voyage partira avec un minimum de 15 participants et donc avec le prix en conséquence. Merci d'indiquer dans la partie message sur le site si vous acceptez le montant demandé pour un départ à 15 personnes si ce serait le cas.

Conditions d'annulation particulières pour ce voyage : A cause de conditions contractuelles aériennes difficiles sur ce départ, nous devons appliquer les conditions particulières d'annulation indiquées ci-dessous. Nous vous invitons donc à souscrire à une assurance annulation qui vous couvre a partir de 60J avant la date du voyage et qui limiterai les frais d'annulation au forfait 'frais de dossier' de 92€.

- Du jour de l'inscription jusqu'à 90 J du départ : Une somme forfaitaire de 92 € sera retenue pour ce voyage à thème. C'est une condition particulière propre à ce départ.
 - Entre 89 et 45 J avant le départ : 30 % du prix total. (le montant de votre acompte car les billets à votre nom seront pris et non modifiables ou échangeables)
 - Entre 44 et 31 J avant le départ : 40 % du prix total.
 - Entre 30 et 21 J avant le départ : 50 % du prix total.
 - Entre 20 et 15 J avant le départ : 60 % du prix total.
 - Entre 14 et 7 J avant le départ : 80 % du prix total.
 - Entre 6J et le jour de départ : 100 % du prix total.